

polopřímka

D''						

Diagram illustrating a rectangular area divided into a grid. The leftmost column is labeled  $D'$ . The grid consists of 10 columns and 2 rows. The first column is a single vertical rectangle. The remaining 9 columns are grouped into a 2x9 grid of smaller rectangles.

A diagram of a rectangular box with a dashed line indicating a fold line, labeled 'D'.

[illegible][illegible]


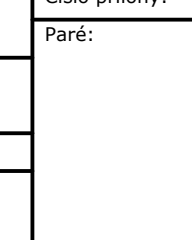
Technical drawing of a rectangular structure. The drawing shows a large rectangle with a smaller rectangle attached to its bottom-left side. The smaller rectangle is divided into a grid of 4 columns and 4 rows. The overall width of the structure is 2800, and the overall height is 2100. The label 'D' is positioned to the left of the structure.

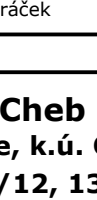
Technical drawing of a rectangular structure, likely a box or container, shown in a perspective view. The structure is composed of a grid of squares. A dashed line indicates a fold or cut along the top edge. The drawing is labeled with 'D' and 'D'' on the left side, and 'polopřička' (cross-section) at the top. A dimension line indicates a width of 2100.


Figure 10 is a schematic diagram of a building floor plan. It shows two rooms, 2.17 and 2.16a, and a hallway. Room 2.17 is a large room with a window on the left and a door on the right. Room 2.16a is a smaller room with a window on the left and a door on the right. A hallway connects the two rooms. The diagram includes various symbols for doors, windows, and furniture.

[illegible]

- sokl u dlažby, kde není obklad, bude v. 80 mm

	EVROPSKÁ UNIE Evropské strukturální a investiční fondy Operační program Doprava	Ministerstvo dopravy Státní fond dopravní infrastruktury 		
Orientační schéma:		Razítko oprávněné osoby: _____  Datum: _____		
Revize:	Datum:	Popis:	Kontroloval:	
[000]		[Definitivní odevzdání dokumentace]		Ing.arch. Luboš Sejkora

Stavebník/Investor:	<b>Správa železnic, státní organizace</b> Adresa: Dílžďená 1003/7, 110 00 Praha 1	 <b>SPRÁVA ŽELEZNIC</b>
Zástupce investora:	Stavební správa západ	
Adresa:	Sokolovská 1955/278, 190 00 Praha 9	

Zhotovitel stavby:	<b>SUDOP PRAHA a.s.</b> Adresa: Olšanská 2643/1a, Žižkov, 130 80 Praha 3 Kontakt: T: +420 604 236 211 E: lubos.sejkora@ispumcz.cz	 <b>SUDOP PRAHA</b>
Zhotovitel objektu:	<b>SUDOP PRAHA a.s.</b>	
Adresa:	Olšanská 2643/1a, Žižkov, 130 80 Praha 3	
Kontakt:	T: +420 604 236 211 E: lubos.sejkora@ispumcz.cz	

Hlavní projektant (HIP):	Specialista:	Odpovědný projektant:	Zpracovatel:
Ing.arch. Luboš Sejkora	Ing.arch. Martin Horáček	Ing.arch. Luboš Sejkora	Ing.arch. Štěpánka Nestlerová

Název stavby/akce:	<b>Areál HZS Cheb</b> <b>Vrázova ulice, k.ú. Cheb</b> <b>parc.č. 1393/12, 1399/17, 1404/4</b>	Označení (S-kód):	
		S631900075	
		Označení zhotovitele:	
		20360200	
Název části:	Pozemní objekty budov	Označení části: D.2.2.1.01	
Název objektu:	<b>Hlavní objekt - Architektonicko stavební řešení</b>	Označení objektu/komplexu:	
		<b>SO 09-72-01.01</b>	
Název přílohy:	<b>Spárořezy Z.NP</b>	Číslo přílohy: <b>2. 020a</b>	
Název dílčí části přílohy:		Paré:	
Kraj:	Katastrální území:	TUČU:	
Karlovarský	Cheb [620919]		
Stupeň dokumentace:	Datum zpracování:	Formáty:	Měřítko:
PPDS	28. 02. 2023	B x A4	1:50

Edice:	Stupeň dokumentace:	Číslo:	Objekt:	Podoblet:	Příloha:	Revize:
1 2 3 4 5 6 7 8 9 10 11 12 13 14 15 16 17 18 19 20 21 22 23 24 25 26 27 28 29 30 31 32 33 34 35 36 37 38 39 40 41 42 43						
(Prostor pro další informace)						